

Face à l'entrée de l'abbaye, descendre à gauche vers **la Belle et le lavoir du Rochereau**.

Traverser la place du Rochereau vers l'angle du salon de coiffure, l'itinéraire monte et ménage un point de vue sur le centre-bourg de Celles.



Le chemin, bordé de beaux arbres, file tout droit vers les bois. Laisser la Jusselandière sur la gauche et continuer en face.

On atteint rapidement **les bois**. Les espèces les plus représentées sont les châtaigniers en cépée, les chênes, les acacias, les noisetiers... Certaines parcelles sont plantées de merisiers. A droite du chemin, une plantation de noyers participe d'une mise en valeur des **terres rouges du plateau mellois**. Ces argiles à silex, d'une épaisseur de 15 à 20 mètres, sont aussi propices aux châtaigniers et aux merisiers.

Bientôt un superbe **if** marque le carrefour des ruines de la "cantine à Massacré", auberge de M. Massacré, scieur de long ; le long chemin débouche à la station de pompage.

Hors circuit en passant sous le pont de la Maison Neuve - accès au Ruban Vert - un aller-retour, à 250 m, permet de découvrir la source de la Belle.

Revenir au pont et poursuivre par quelques mètres sur la route goudronnée. Le chemin pénètre dans les bois de la Sibaudière. Tourner à gauche au premier carrefour. L'itinéraire traverse le Ruban Vert avant d'atteindre le carrefour du **Four-à-Chaux** (propriété privée) où l'on laisse à gauche la randonnée du "logis de Villermat".

Franchir à nouveau le Ruban Vert et le longer. A 400 m, un chemin, à droite, nous ramène vers les bois de la Sibaudière. Juste

avant la Talle monter à gauche par un large chemin jusqu'au bois de la Ronze. Tourner à droite et suivre bientôt la lisière - point de vue. Une petite route conduit alors à la **"Talle à Teurtous"**, châtaignier multiséculaire dont les fruits étaient à la disposition de la population.


Par un bon chemin et sans entrer dans les bois, l'itinéraire gagne un "plan" et ses **châtaigniers** majestueux, propriété des habitants de la Revétizon. Ce **village magnifiquement fleuri** mérite une visite avant de descendre vers la Cour.

Au bout d'un joli chemin vert, l'**abbaye royale** dresse bientôt son imposante façade sur fond d'église abbatiale. Terminer la randonnée par la traversée de la prairie.


On passe devant la **source de la Vierge** - lieu du pèlerinage de la Septembrèche, tradition qui remonte au XI^e siècle - pour aller au 3^e pont de bois et se diriger vers la gauche de l'abbaye.

Contourner l'abbaye afin de visiter le **doître** (XVII^e siècle), l'**église romane Saint-Hilaire** (XII^e siècle) et sa crypte.


Revenir sur ses pas et longer la façade de l'abbaye pour un dernier regard sur **les jardins** avant de sortir du site par la grille.




Patrimoine bâti




Point de vue



Aire de pique-nique




Patrimoine naturel




Traversée de route


Code du Balisage



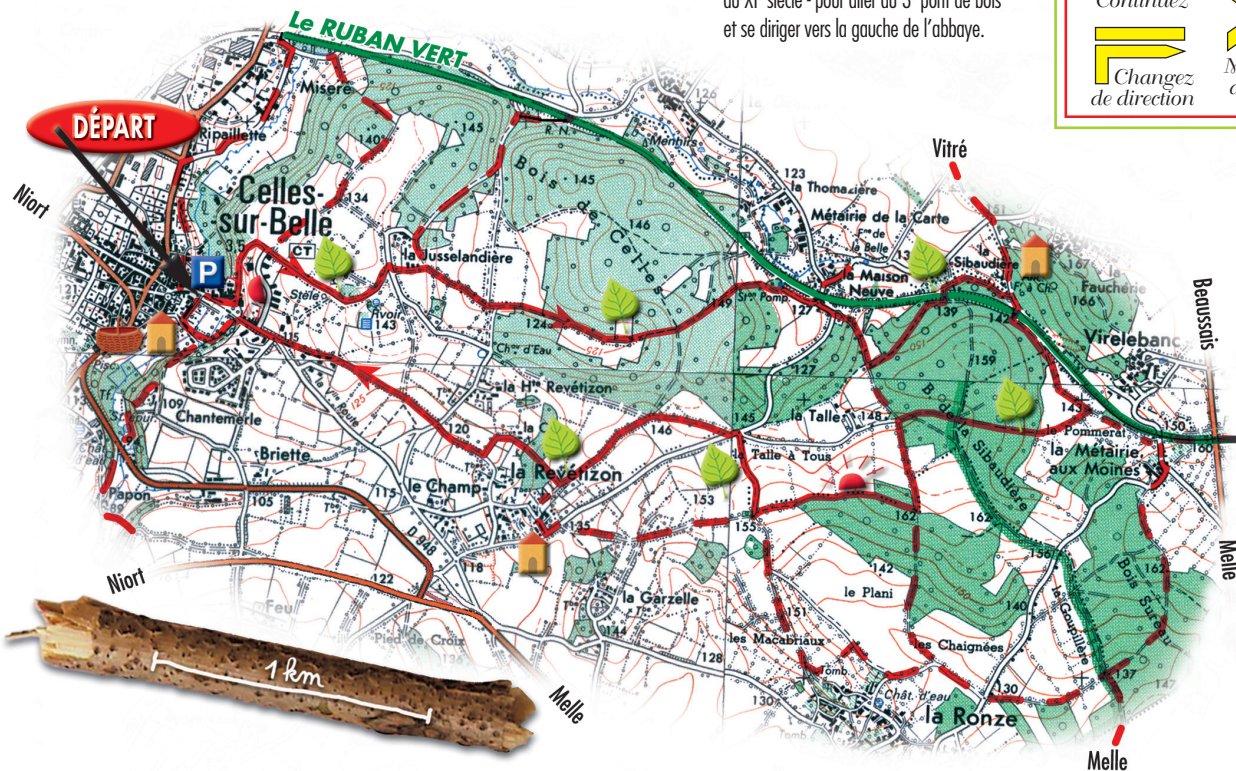
Continuez



Mauvaise direction



Changez de direction



Vous découvrirez au cours de ce circuit :

- **la Belle et le lavoir du Rochereau ;**
- **les talles, châtaigniers greffés, dont la "Talle à Teurtous" ;**
- **les bois sur les terres rouges du plateau mellois : châtaigniers, chênes, acacias, noisetiers, merisiers, noyers, ifs... ;**
- **le Ruban Vert ;**

Le Ruban Vert, ancienne voie ferrée de Niort à Ruffec, a été aménagée par les Communautés de Communes de Celles-sur-Belle et Melle en chemin de randonnée. Il est accessible en plusieurs points qui permettent de multiples variantes à l'itinéraire balisé.

- **la source de la Belle ;**
- **le Four-à-Chaux ;**
- **le plan et le village de la Revétizon ;**
- **l'abbaye royale, ses jardins et son cloître ;**
- **l'église Saint-Hilaire et sa crypte.**

La première église abbatiale a été édifiée au 12^e siècle sur une voie du pèlerinage de Saint-Jacques-de-Compostelle venant de Parthenay et Saint-Maixent. Il ne reste que le magnifique portail roman à voussures polylobées dont le style original est inspiré de l'architecture espagnole, elle-même influencée par l'art mauresque.

Le pèlerinage de la "Septembrèche" apparaît en l'an 1395 sur le lieu d'un sanctuaire existant déjà depuis quelques siècles.

Le roi Louis XI a fait construire l'église gothique; il est venu à Celles-sur-Belle de 1463 à 1473 lors de nombreux séjours. L'abbaye faisait alors fructifier de nombreux domaines alentour.

L'église et l'abbaye furent pillées et incendiées en 1568 par des troupes calvinistes. La reconstruction de l'église abbatiale débuta en 1665 pour en faire l'édifice gothique aux vastes dimensions que nous connaissons actuellement. On descendra dans l'imposante nef flamboyante (stalles des 15^e et 16^e siècles).

Visite guidée par l'Office de Tourisme - 05 49 32 92 28



- © Comité Départemental des Deux-Sèvres de la Randonnée Pédestre
- Comité Départemental de Tourisme en Deux-Sèvres
www.deux-sevres.com/cdt79/
Tél. 05 49 77 87 79

Cette fiche est éditée par le Conseil Général des Deux-Sèvres en conformité avec les dispositions de la charte qualité "Randonnée en Deux-Sèvres".

Tél. 05 49 06 77 65



Les bois de Celles

Un patrimoine de qualité remarquable et une grande richesse de chemins autour du Ruban Vert pour une randonnée très nature.

Accès : 20 km au sud-est de Niort

Départ : parking de l'Aumônerie (face à l'abbaye)

Distance : 9 km

Durée : 2 h 15

Balilage : jaune

Rando pédestre
en Deux-Sèvres